



info@roll-over-ooe.at
www.roll-over-ooe.at
+43(0)699/17613938

ROLL OVER OBERÖSTERREICH

Urlaub- & Freizeitführer für Menschen mit Handicap

Verein zur Förderung der Freizeitaktivitäten behinderter Menschen











Tourismusregion: Pyhrn Priel	Bezirk: Kirchdorf	Ort: 4582 Spital am Pyhrn
Seehöhe: 1400 m	Wegname: Teichelboden Rundwanderweg	Datum der Wanderung: 09.09.2004
Ausgangspunkt: Parkplatz Seilbahn	Ziel: Parkplatz Seilbahn	Streckenlänge: 4693 m
Gesamtstreckenlänge: 4693 m	Behindertenparkplatz: nein	Behindertentoilette: nein

Zeichenerklärung:



Strecke in Meter – erste Zahl = Gesamtstrecke, zweite Zahl ist Teilstrecke in Meter.

Steigung in % - 3 ↓ = bis 3% Gefälle/Bergab // -9 ↑ = bis 9% Steigung/Bergauf // -6 ↓↑ = bis 6% Gefälle & Steigung abwechselnd auf diesem Streckenabschnitt.

Strecke in Meter	Steigung in %	Wegbreite in cm und Belag & Zustand des Weges	Beschreibung	Foto
00 / 31	- 3 ↓↑	500 Asphalt	Startpunkt – Parkplatz	
31 / 42	- 3 ↓↑	500 Asphalt	Eingang Seilbahn	
73 / 29	- 3 ↓↑	500 feiner Kies, 2-3cm tief	Ausgang Bergstation / Vorplatz Seilbahn	
102 / 19	- 20 ↓	400 Schotter, mittlere Schäden, anstehendes Gestein	Viehgitter – Beginn Steigung ↓	
121 / 31	- 6 ↓↑	400 Schotter, loses Gestein	Ende der Steigung	
152 / 52	- 15 ↓	330 Schotter, loses Gestein	Bergab	
204 / 111	- 15 ↓	330 Schotter, loses Gestein	Abzweigung Linzerhaus – geradeaus weiter	
315 / 185	- 6 ↓↑	330 gefestigter Schotter	Ende der Steigung ↓, Beginn Steigung ↑	
500 / 112	- 20 ↓	330 gefestigter Schotter	Steigung ↓	

612 / 51	- 25 ↓	330 gefestigter Schotter	Steigung ↓	
663 / 24	- 12 ↑	330 gefestigter Schotter	Steigung ↑	
687 / 90	- 12 ↓	330 gefestigter Schotter	Viehgitter	
777 / 44	- 25 ↓	330 gefestigter Schotter	Abzweigung (Teichelbodenweg) weiter Richtung Seilbahn	
821 / 136	- 15 ↑	330 gefestigter Schotter leichte Querneigung	Steigung ↑	
957 / 96	- 15 ↓↑	330 gefestigter Schotter loses und anstehendes Gestein leichte Querneigung	Beginn wechselnder Steigung ↓↑	
1553 / 46	- 30 ↑	330 gefestigter Schotter leichte Querneigung	Beginn Steigung ↑	
1102 / 38	- 30 ↓	330 gefestigter Schotter leichte Querneigung	Steigung ↓	
1140 / 66	- 30 ↑	330 gefestigter Schotter leichte Querneigung	Steigung ↑	
1206 / 64	- 9 ↓↑	330 gefestigter Schotter leichte Schäden	Doppelsessellift Frauenkar	
1270 / 23	- 20 ↑	330 gefestigter Schotter	Steigung ↑	
1293 / 54	- 20 ↓	330 gefestigter Schotter	Steigung ↓	
1347 / 129	- 15 ↓	330 Schotter, mittlere Schäden, loses Gestein	Abzweigung (Warscheneck), Sitzbank – gerade aus	
1476 / 60	- 12 ↓↑	150 Schotter, mittlere Schäden, loses Gestein	Abzweigung (rote Wand), Sitzbank - rechts	
1536 / 66	- 12 ↓↑	150 Schotter, mittlere Schäden, loses Gestein	Bank, Aussicht - Bergpanorama	
1602 / 209	- 9 ↓↑	150 Schotter, mittlere Schäden, loses Gestein	Bank, Brücke, Absperrung Viehzaun	
1811 / 279	- 9 ↓↑	300 Schotter, mittlere Schäden, lockeres Gestein	Viehzaun	
2090 / 312	- 9 ↓↑	300 Schotter, mittlere Schäden, loses Gestein	Rastplatz	

2402 / 51	- 25 ↓	300 Schotter Zunahme des losen Gesteins	Beginn Steigung ↓	
2453 / 209	- 20 ↓	300 Schotter loses Gestein	Steigung ↓	
2662 / 24	- 25 ↑	300 Schotter loses Gestein	Steigung ↑	
2686 / 258	- 20 ↓↑	300 Schotter loses Gestein	Brücke, Quelle	
2944 / 292	- 20 ↓↑	300 Schotter loses Gestein, mittlere Quergefälle	Bank (Wegrückblick – Wegprofil)	
3236 / 134	- 12 ↓↑	400 Schotter loses Gestein	Abzweigung, Berghütte – auf 20m Wegstrecke ca. 5cm tiefer Schotter	
3370 / 77	- 9 ↓↑	400 Schotter loses Gestein	Abzweigung – Halassattel – rechts bleiben	
3447 / 33	- 25 ↑	400 Schotter loses Gestein	Beginn Steigung ↑	
3480 / 49	- 25 ↓	400 Schotter loses Gestein	Filzenalm	
3529 / 397	- 9 ↓↑	400 Schotter loses Gestein	Abzweigung – Stubwiewipfl – rechts Richtung Seilbahn halten	
3926 / 271	- 35 ↑	400 Schotter, leichte Schäden, Querneigung	Viehgitter im Boden – Beginn der Steigung ACHTUNG! Ab hier sollte man sich das Auto vom Landesjugendheim holen!!!!!!!!!!!!!!	  
4197 / 310	- 35 ↑	400 Schotter loses Gestein	Naturfreundehaus	

4507 / 186	- 30 ↑	400 Schotter, leichte Schäden, Quergefälle	Abzweigung nach Spital am Pyhrn, rechts Richtung Seilbahn halten – Berghaus - Wurzeralm	
4693	- 20 ↑	500 Kies, leichte Schäden, Querneigung	Bergstation (gleicher Punkt wie bei 102m)	

Weiter Bilder

